



Минспорта Российской Федерации  
Правительство Республики Ингушетия  
Российская Автомобильная Федерация  
Минспорта Ингушетии  
Миннац Ингушетии  
Минкультуры Ингушетии  
МВД по Республике Ингушетия  
ГУ МЧС России по Республике Ингушетия  
Минздрав Ингушетии  
Коммолодежи Ингушетии  
Комтуризма Ингушетии  
ООО "ТТК Моторспорт Ивентс"  
НП "Моторспорт Ивентс"



## ДОРОЖНАЯ КНИГА СЕРВИСА

10-й Этап Кубка России по ралли 2015 года



 **AUTOSPORT.COM.RU**

РЕСПУБЛИКА ИНГУШЕТИЯ

2-4 апреля 2015 г.

## ПРОИШЕСТВИЯ, АВАРИИ И ПРОЦЕДУРЫ БЕЗОПАСНОСТИ

Все экипажи обязаны знать и выполнять требования статьи 4.5 ПР-05/15 «Безопасность на ралли».

Если Вы видите показанный красный знак-символ «SOS» или автомобиль, потерпевший аварию, вблизи которого не видно членов пострадавшего экипажа (или видно, что они находятся внутри автомобиля) и не показывается зеленый знак-символ «OK», Вы должны НЕМЕДЛЕННО остановиться для оказания помощи и как можно точнее выяснить следующую информацию:

- стартовый номер попавшего в аварию экипажа;
- количество пострадавших в экипаже и/или иных лиц;
- факт блокирования в автомобиле и/или вне его любого члена экипажа;
- точное место аварии (с указанием позиции в дорожной книге и любых других "привязок" на местности;
- любую другую жизненно важную информацию (пожар, вода и т.д.)

Одновременно с выяснением данной информации примите меры для остановки всех следующих экипажей, а также используя все имеющиеся в вашем распоряжении средства связи (телефон, радиосвязь и пр.) известите о случившемся штаб ралли.

Сообщите следующему за Вами остановившемуся автомобилю вышеуказанную информацию. Он должен проехать от места происшествия в сторону ближайшего по ходу движения поста связи и сообщить о происшествии.

Все последующие автомобили, которым тоже должен показываться красный знак – символ «SOS», обязаны остановиться для выяснения необходимости помощи. Дальнейшее движение разрешается только в дорожном режиме без создания помех для беспрепятственного проезда автомобилей медицинской помощи и спасательных служб.

Если Вы при движении на СУ видите желтый флаг, показанный дорожным маршалом, одетым в идентифицирующую одежду, Вы обязаны немедленно снизить скорость и находиться в готовности остановиться. Дальнейшее движение разрешается только в дорожном режиме.

В случае остановки автомобиля на СУ независимо от причины (за исключением остановки в связи с вышеописанными обстоятельствами и случаев, когда Ваш автомобиль полностью находится вне дороги и очевидно не мешает прохождению других автомобилей) Вы должны для предупреждения последующих экипажей выставить на заметное место за 100 метров до места остановки автомобиля красный один светоотражающий знак-«треугольник», а второй установить за 10-15 метров до автомобиля.

В случае аварии, когда не требуется немедленная медицинская помощь, Вы должны четко показывать зеленый знак-символ «OK» всем последующим экипажам и любому вертолету, пытающемуся оказать помощь.

Если Вы покидаете свой автомобиль, знак «OK» должен быть выставлен так, чтобы его было ясно видно другим проезжающим экипажам, и надежно закреплен на автомобиле.

Номер телефона для экстренных случаев: + 7 916 676 38 79 - Руководитель Гонки.

Если Вы сошли, сообщите об этом по телефону Руководителю Гонки, после чего как можно быстрее – на ближайшем контрольном посту – сдайте свою контрольную карту с указанием причины схода или передайте ее с открывающим трассу автомобилем-«метлой».

## УСЛОВНЫЕ ОБОЗНАЧЕНИЯ

	Направление трассы ралли. Главная дорога выделена линией большей толщины.		Тюк сена.
	Трасса СУ. Расстояние до Финиша СУ с правом нижнем углу.		Дом, строение. Забор
	Пункт КВ		Камень
	Старт СУ		Светофор
	Финиш СУ		Столб ЛЭП. Дерево
	Отметка времени		Бетонные блоки, шлагбаум у поста полиции или погранвойск
	Пост связи		Пост ДПС. АЗС
	Медицинский пост		Ограничительная лента "волчатник"
	Начало Заправочной Зоны	N 44.28.254 E 38.49.402	Координаты GPS
	Окончание Заправочной Зоны		Мост, вода
	Пост Контроля шин		Дорожные знаки
	Расстояние до первой позиции на следующей странице менее 200 м		Опасность

# МАРШРУТНЫЙ ЛИСТ

## 1 ДЕНЬ

Республика Ингушетия

Пятница, 03 апреля 2015 г.

КВ/С	НАИМЕНОВАНИЕ	С	сектор связи	дорожный сектор	норма времени	средняя скорость	1-й а/м	СЕКЦИИ
1	Старт/галли						19:01	1
<b>СУ1</b>	<b>Магас1</b>	<b>1,00</b>					<b>19:04</b>	
2	Магас		4,10	5,10	0:25	12,2	19:29	
<b>СУ2</b>	<b>Магас2</b>	<b>1,00</b>					<b>19:32</b>	
3	Суржам		15,77	16,77	0:20	50,3	19:52	
<b>СУ3</b>	<b>Суржам1</b>	<b>7,37</b>					<b>19:55</b>	
4	Суржам		40,83	48,20	1:00	48,2	20:55	
<b>СУ4</b>	<b>Суржам2</b>	<b>7,37</b>					<b>20:58</b>	
4А	Финиш 1-го Дня*		0,50	7,87	0:15	31,5	21:13	
<b>Всего по 1 Секции</b>		<b>16,74</b>	<b>61,20</b>	<b>77,94</b>				
<b>ВСЕГО ПО 1 ДНЮ:</b>		<b>16,74</b>	<b>61,20</b>	<b>77,94</b>				

Перерыв. Сервис без ограничений. Новый порядок старта.

# МАРШРУТНЫЙ ЛИСТ

## 2 ДЕНЬ

Республика Ингушетия

Суббота, 04 апреля 2015 г.

КВ/СУ	НАИМЕНОВАНИЕ	СУ	сектор связи	дорожный сектор	норма времени	средняя скорость	1-й з/м
5	Алкун						10:01
<b>СУ 5</b>	<b>Алкун 1</b>	<b>20,62</b>					<b>10:04</b>
5А	Перерыв Вход		0,36	20,98	0:30	42,0	10:34
<b>Всего по 2 Секции:</b>		<b>20,62</b>	<b>0,36</b>	<b>20,98</b>			
Перерыв. Новое время старта.							
6	Таргим						11:30
<b>СУ 6</b>	<b>Таргим 1</b>	<b>20,86</b>					<b>11:33</b>
6А	Сервис Вход		0,42	21,28	0:40	31,9	12:13
<b>Всего по 3 Секции:</b>		<b>20,86</b>	<b>0,42</b>	<b>21,28</b>			
<b>Парк сервиса А "Алкун"</b>		<b>(41,48)</b>	<b>(0,78)</b>	<b>(42,26)</b>	<b>0:48</b>		
Перерыв. Новое время старта.							
6Б	Сервис-выход						13:01
331	До этой ЗЗ:	(41,48)	(0,78)	(42,26)			
	До следующей ЗЗ:	(41,48)	(0,78)	(42,54)			
7	Алкун			0,28	0:05	3,4	13:06
<b>СУ 7</b>	<b>Алкун 2</b>	<b>20,62</b>					<b>13:09</b>
7А	Перерыв Вход		0,36	20,98	0:30	42,0	13:39
<b>Всего по 4 Секции:</b>		<b>20,62</b>	<b>0,36</b>	<b>21,26</b>			
Перерыв. Новое время старта.							
8	Таргим						14:45
<b>СУ 8</b>	<b>Таргим 2</b>	<b>20,86</b>					<b>14:48</b>
8А	Сервис Вход		0,42	21,28	0:40	31,9	15:28
<b>Всего по 5 Секции:</b>		<b>20,86</b>	<b>0,42</b>	<b>21,28</b>			
<b>Парк сервиса Б "Алкун"</b>		<b>(41,48)</b>	<b>(0,78)</b>	<b>(42,54)</b>	<b>0:30</b>		
8Б	Сервис выход						15:58
332	До этой ЗЗ:	(41,48)	(0,78)	(42,54)			
	До Финиша ралли:	(2,00)	(53,52)	(56,10)			
9	Башня Солгасия		49,37	49,37	1:10	42,3	17:08
<b>СУ 9</b>	<b>Башня Солгасия 1</b>	<b>1,00</b>					<b>17:11</b>
10	Башня Солгасия		4,10	5,43	0:25	13,0	17:36
<b>СУ 10</b>	<b>Башня Солгасия 2</b>	<b>1,00</b>					<b>17:39</b>
11	Финиш ралли *		0,05	1,30	0:05	15,6	17:44
Подиум по указанию судей. Финишный ЗП.							
<b>Всего по 6 Секции:</b>		<b>2,00</b>	<b>53,52</b>	<b>56,10</b>			
<b>ВСЕГО ПО 2 ДНЮ:</b>		<b>84,96</b>	<b>55,08</b>	<b>140,90</b>			
<b>ВСЕГО ПО РАЛЛИ:</b>		<b>101,70</b>	<b>СУ</b>	<b>116,28</b>	<b>сектора связи</b>	<b>218,84</b>	<b>общая дистанция</b>
		<b>46,5 % от общей</b>		<b>53,5 % от общей</b>		<b>100 %</b>	

\* - Разрешена ранняя отметка на КВ-4А и КВ-11.



## ПРОГРАММА РАЛЛИ

Время	Мероприятие	Место
<u>23 марта 2015 г., Понедельник</u>		
10:00	Начало приема заявок на участие.	E-mail: entry@ttkmm.ru
<u>27 марта 2015 г., Пятница</u>		
20:00	Окончание приема заявок на участие	E-mail: entry@ttkmm.ru
<u>30 марта 2015 г., Понедельник</u>		
17:00	Публикация Списка заявленных Экипажей со стартовыми номерами	Официальный сайт ралли: ingushetiarily.com
<u>02 апреля 2015 г., Четверг</u>		
18:00	Начало работы Штаба ралли	Республика Ингушетия, г. Магас, проспект Зязикова, 16а, Минэкономразвития Республики
18:00 – 21:30	Регистрация. Выдача маршрутных документов. Административные проверки	
18:30 – 21:45	Технические проверки	будет объявлено дополнительно
21:45	Заккрытие Штаба ралли	Штаб ралли
<u>03 апреля 2015 г., Пятница</u>		
08:00	Начало работы Штаба ралли	Штаб ралли
08:00 – 15:00	Ознакомление с трассой ралли	Трасса ралли
09:00 – 14:00	Технические проверки	будет объявлено дополнительно
14:30 – 15:00	Технические проверки для "нулевых Экипажей!"	
15:00	Предстартовая пресс-конференция	Штаб ралли, Пресс-центр
15:00 – 16:30	Сдача Контрольных Карт ознакомления. Медицинский осмотр Водителей	Штаб ралли
16:15	Первое заседание КСК	
17:00	Публикуются: «Список Экипажей, допущенных к старту», «Список Команд», «Порядок и время старта 1-й Секции»	
17:30 – 18:00	Постановка автомобилей в предстартовую зону	г. Магас, проспект Зязикова
18:15 – 18:40	Горжественное открытие соревнования	
19:01	Старт первого экипажа	
21:13	Расчетное время финиша первого экипажа	КВ 4А
22:00	Окончание приема Карт Схода	автомобиль "Метла", КВ 4А или Штаб
22:00	Второе заседание КСК	Штаб ралли
22:30	Публикуются: «Классификации 1-го Дня» и «Порядок и время старта 2-й	
22:45	Окончание работы штаба	

## ПРОГРАММА РАЛЛИ (продолжение)





















Время	Мероприятие	Место
04 апреля 2015 г., Суббота		
09:00	Начало работы Штаба ралли	Штаб ралли
09:00 - 09:30	ТИ для автомобилей, стартующих по системе "Супер Ралли"	Перед КВ 5
10:01	Старт первого Экипажа	КВ 5
17:44	Расчетное время финиша первого Экипажа, ЗП	г. Магас, проспект Зязикова
18:15	Экспресс-награждение на подиуме	
с 18:15	Заключительные проверки	будет объявлено дополнительно
18:30	Заключительная пресс-конференция	Штаб ралли, Пресс-центр
18:30	Заключительное заседание КСК	Штаб ралли
18:30	Публикация предварительных результатов	
19:15	Публикация официальных итоговых результатов. Выдача результатов ралли Заявителям и представителям СМИ	
19:30	Закрытие Штаба ралли	





















## ГРАФИК ПЕРЕКРЫТИЯ СУ

НОМЕР И НАИМЕНОВАНИЕ СУ	ЗАКРЫТИЕ ДВИЖЕНИЯ	1-й ЭКИПАЖ	ОТКРЫТИЕ ДВИЖЕНИЯ
<b>Пятница, 03 апреля 2015 г.</b>			
Закрытие движения за: <b>1:00</b>		Длина канала: <b>0:40</b>	
СУ 1 Магас 1	18:04	<b>19:04</b>	не открывается
СУ 2 Магас 2	закрыт	<b>19:32</b>	20:12
СУ 3 Сурхахи 1	18:55	<b>19:55</b>	не открывается
СУ 4 Сурхахи 2	закрыт	<b>20:58</b>	21:38
<b>Суббота, 04 апреля 2015 г.</b>			
СУ 5 Алкун 1	9:04	<b>10:04</b>	не открывается
СУ 6 Таргим 1	закрыт	<b>11:33</b>	не открывается
СУ 7 Алкун 2	закрыт	<b>13:09</b>	не открывается
СУ 8 Таргим 2	закрыт	<b>14:48</b>	15:28
СУ 9 Башня Согласия 1	16:11	<b>17:11</b>	не открывается
СУ 10 Башня Согласия 2	закрыт	<b>17:39</b>	18:19
<p>Приведенное в данном графике время открытия движения на СУ является расчетным. В любом случае, открытие движения не возможно до прохождения трассы СУ судейского автомобиля "МЕТЛА".</p>			

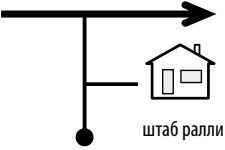
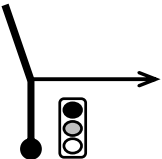
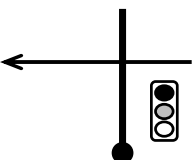
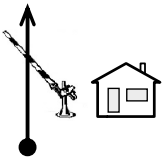
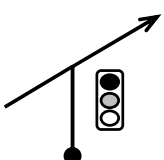
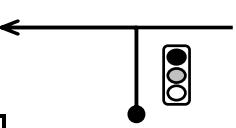
## GPS - координаты судейских пунктов

СУ 1, 2 Магас	 	N 43.09.839	E 44.48.222
		N 43.10.072	E 44.48.259
		N 43.10.110	E 44.48.271
КВ 3, 4 Сурхахи		N 43.11.520	E 44.56.688
СУ 3, 4 Сурхахи	 	N 43.11.435	E 44.56.685
	ПС 1 	N 43.10.219	E 44.57.606
		N 43.16.869	E 44.58.231
		N 43.16.448	E 44.58.648
КВ 4А		N 42.16.845	E 44.58.628
КВ 5, 7 Алкун		N 42.58.404	E 45.00.741
СУ 3 Алкун	 	N 42.58.305	E 45.00.761
	ПС 2 	N 42.55.921	E 45.00.556
	ПС 3  	N 42.54.311	E 44.57.420
	ПС 4 	N 42.52.191	E 44.55.703
		N 42.50.049	E 44.56.095
		N 42.49.938	E 44.55.923

## GPS - координаты судейских пунктов (продолжение)

Парк Сервиса "Алкун"	  	N 42.58.404	E 45.00.741
КВ 6, 8 Таргим		N 42.49.938	E 44.55.923
СУ 6, 8 Таргим	 	N 42.50.049	E 44.56.095
	ПС 4 	N 42.52.191	E 44.55.703
	ПС 3  	N 42.54.311	E 44.57.420
	ПС 2 	N 42.55.921	E 45.00.556
		N 42.58.309	E 45.00.767
		N 42.58.472	E 45.00.767
КВ 9, 10 Башня Согласия		N 43.10.132	E 44.48290
СУ 9, 10 Башня Согласия	 	N 43.10.110	E 44.48.271
		N 43.09.839	E 44.48.222
		N 43.09.787	E 44.48.218
	КВ 11 Финиш ралли		N 43.09.891

### Проезд от Штаба ралли до Парка Сервиса "Алкун"

Дистанция (км)		50,13	Время (ч : мм)		Скорость (км/ч)	
Расстояние		НАПРАВЛЕНИЕ ДВИЖЕНИЯ			ИНФОРМАЦИЯ	До кв
Общее	От позиции					
0,00	0,00	7		А Гр	N 43.09.839 E 44.48.222	50,13
1,32	1,32	8				48,81
2,08	0,76	9				48,05
2,86	0,78	10				47,27
3,32	0,46	11				46,81
4,33	1,01	12				45,80

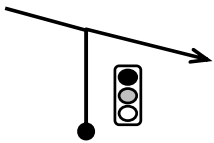

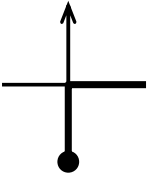
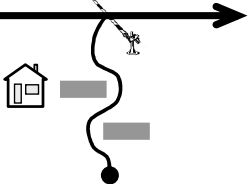
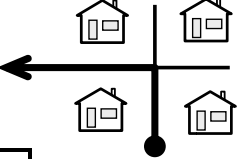
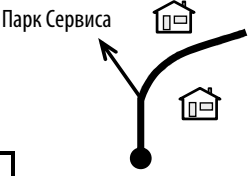
**Проезд от Штаба ралли до Парка Сервиса "Алкун" (продолжение 1)**

**Дистанция (км)**

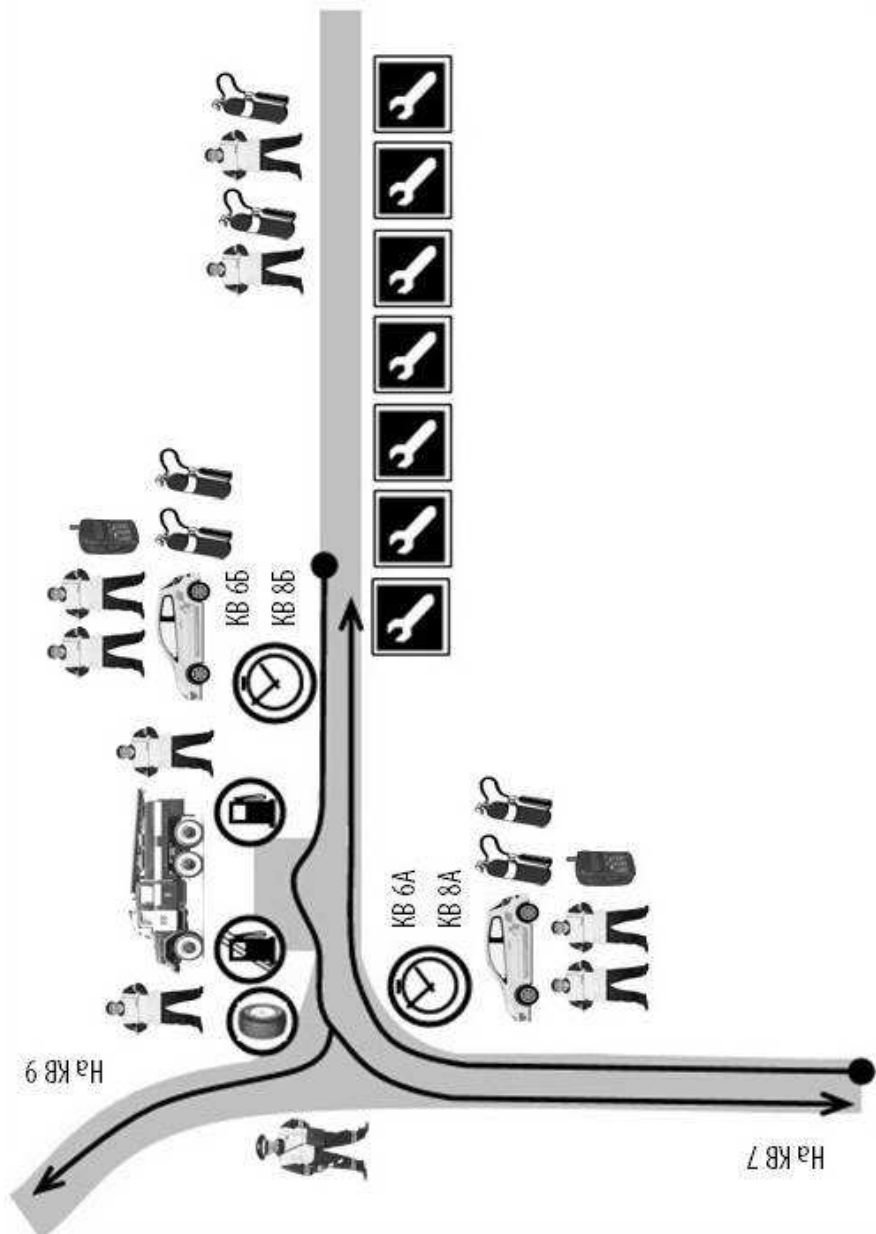
**50,13**

**Время (ч : мм)**

**Скорость (км/ч)**

Расстояние		НАПРАВЛЕНИЕ ДВИЖЕНИЯ	А Гр	ИНФОРМАЦИЯ	До КВ
Общее	От позиции				
6,35	2,02	 <p>7</p>			43,78
6,84	0,49	 <p>8</p>			43,29
12,57	5,73	 <p>9</p>		!	37,56
24,65	12,08	 <p>10</p>			25,48
37,44	12,79	 <p>11</p>			12,69
50,13	12,69	 <p>12</p>		N 42.58.463 E 45.00.760	0,00

# ПАРК СЕРВИСА "АЛКУН"



## ПРОТИВОПОЖАРНЫЕ МЕРОПРИЯТИЯ В ЗАПРАВОЧНОЙ ЗОНЕ

1. Расположение Зоны заправки и расписание движения спортивных автомобилей способствуют наличию в Зоне заправки не более 3-х спортивных автомобилей, которые проводят заправочные работы.
2. В Заправочной зоне Организатором предусмотрено наличие 2-х огнетушителей большой емкости (по 4 кг). Химический состав заряда огнетушителей рассчитан на тушение горючих жидкостей.
3. В Заправочной зоне Организатором предусмотрено наличие 2-х сотрудников, обладающих навыками тушения горючих жидкостей.
4. Заправочная зона будет обозначена знаками в соответствии с ПР-05/15.
5. Организатор будет контролировать в Зоне заправки выполнение Участниками требований ПР-05/15, в части следующего:
  - Автомобили, участвующие в ралли, могут заправляться только в заправочных зонах, обозначенных в Дорожной Книге, кроме случаев, оговоренных в данном пункте Правил.
  - Скорость движения во всех заправочных зонах ограничена 5 км/час.
  - Любые действия, не связанные непосредственно с дозаправкой автомобиля, в Заправочной зоне запрещены. Нарушение этого требования квалифицируется как запрещенный сервис.
  - Доступ в Заправочную зону разрешается двум механикам от каждой команды только с целью помощи при дозаправке автомобиля своего экипажа. Механику, производящему заправку, рекомендуется быть в огнезащитной одежде.
  - Во время дозаправки двигатель должен быть заглушен. Экипажу рекомендуется во время дозаправки находиться вне автомобиля, если же он находится в автомобиле, то ремни безопасности должны быть расстегнуты, а двери автомобиля - открыты.
  - Механики, производящие дозаправку, должны иметь при себе огнетушитель, специально предназначенный для тушения горючих жидкостей, с общей емкостью огнегасящего состава не менее 2 кг.
  - Автомобиль может быть удален с помощью мускульной силы из Заправочной зоны экипажем, официальными лицами или членами команды без начисления за это пенализации.